



Plan del Área Comunitaria del Westside  
Reunión del equipo de planificación  
Marzo 21 del 2022



Auxiliary Marketing Services  
Bowtie  
Cambridge Systematics, Inc.  
Economic & Planning Systems, Inc.  
Mosaic Planning and Development Services  
Ximenes & Associates

# Introducciones



**Chris Ryerson, AICP**

**Administrador de Planificación**

[Chris.Ryerson@sanantonio.gov](mailto:Chris.Ryerson@sanantonio.gov)

*City of San Antonio Planning Department*

**Ana G. Villarreal**

**Planificadora**

[Ana.Villarreal@sanantonio.gov](mailto:Ana.Villarreal@sanantonio.gov)

*City of San Antonio Planning Department*

**Linda Ximenes**

**Facilitadora**

[lximenes@xa-sa.com](mailto:lximenes@xa-sa.com)

*Ximenes & Associates, Inc.*

**Equipo de Planificación**

**Presentarse**

Compartir a que organización representa

# Agenda de la Reunión



- 1) Historia del Plan del Área Comunitaria de Westside
- 2) Revisar el proceso de planificación de la subárea
- 3) Descripción general de las fortalezas y desafíos del WCAP
- 4) Próximos pasos
- 5) Evaluación de la reunión

# Procedimientos del proceso de planificación

---

## Reglas Generales

Escuchar para entender

---

Estar de acuerdo en desacuerdo

---

Compartir el tiempo

---

Hacer preguntas

---

Silenciar el celular

---

Alguna otra  
regla que  
deseen  
agregar?

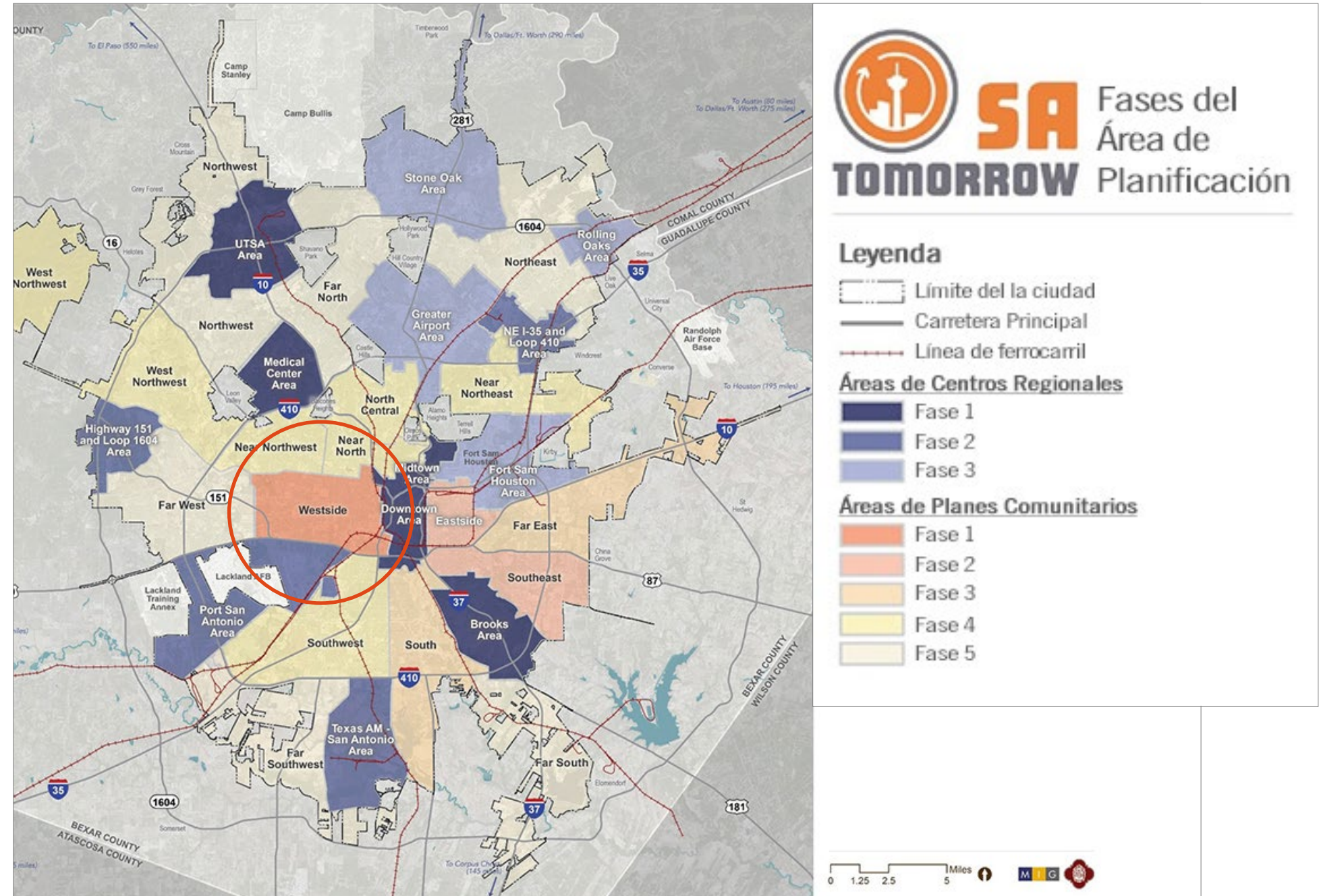
# UNA HISTORIA DEL WESTSIDE ...



# Programa de Planificación Integral SA Tomorrow

## 30 Subáreas:

- **13 Centros Regionales:** Principales centros de actividad económica y empleo
- **17 Planes Comunitarios:** Áreas fuera de los Centros Regionales que abarcan principalmente vecindarios







# Plan Comunitario del Área del Westside

## ÁREA DE ESTUDIO

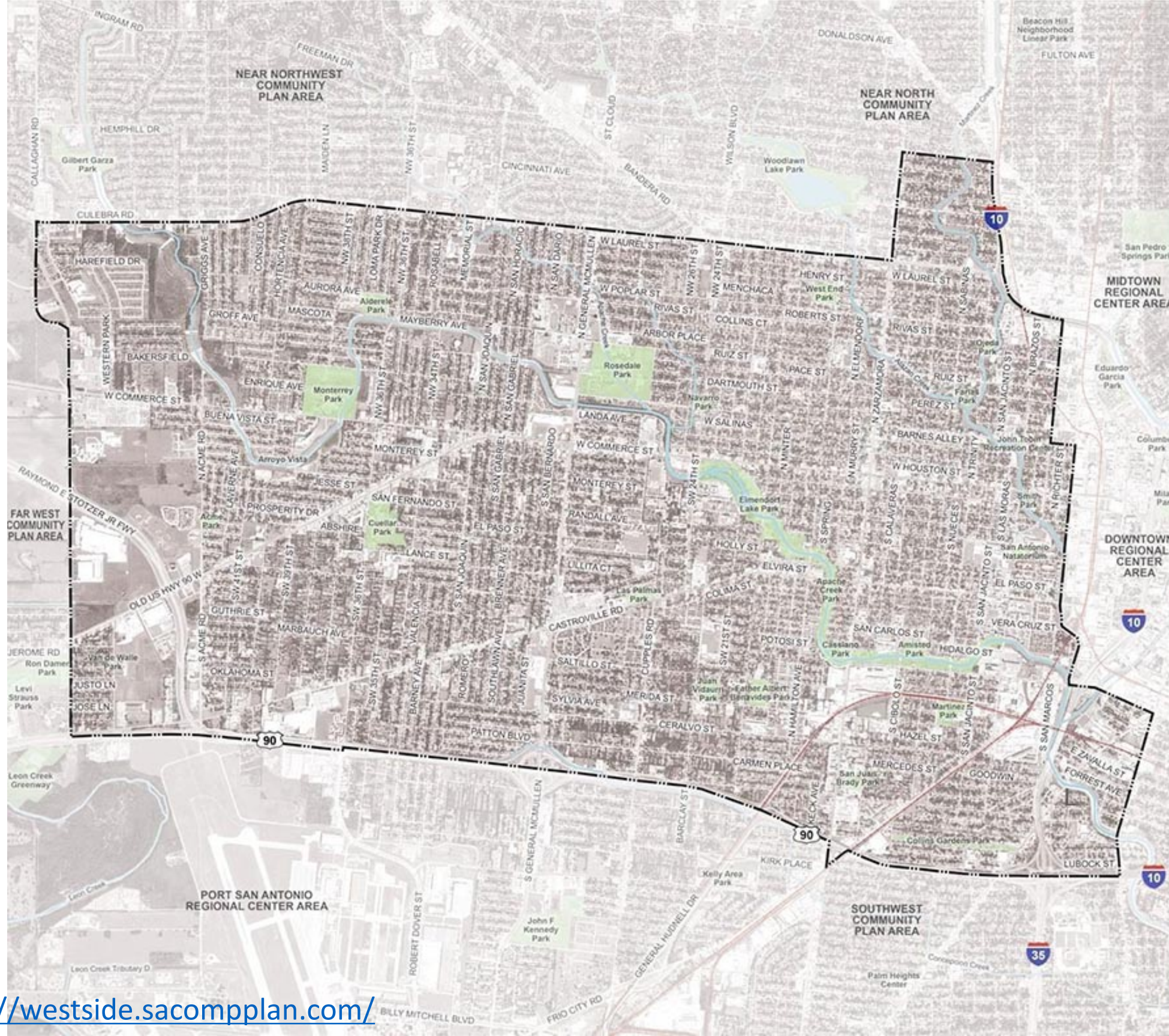
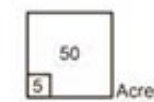
### Leyenda

Limite del Plan Comunitario del área del Westside

Línea de ferrocarril

Parque o Espacio abierto

Río o arroyo





# Avances del Plan

**Lanzamiento del plan de subárea: Junio del 2017**

**Número de reuniones del equipo de planificación: 15**

**Número de reuniones comunitarias: 3**

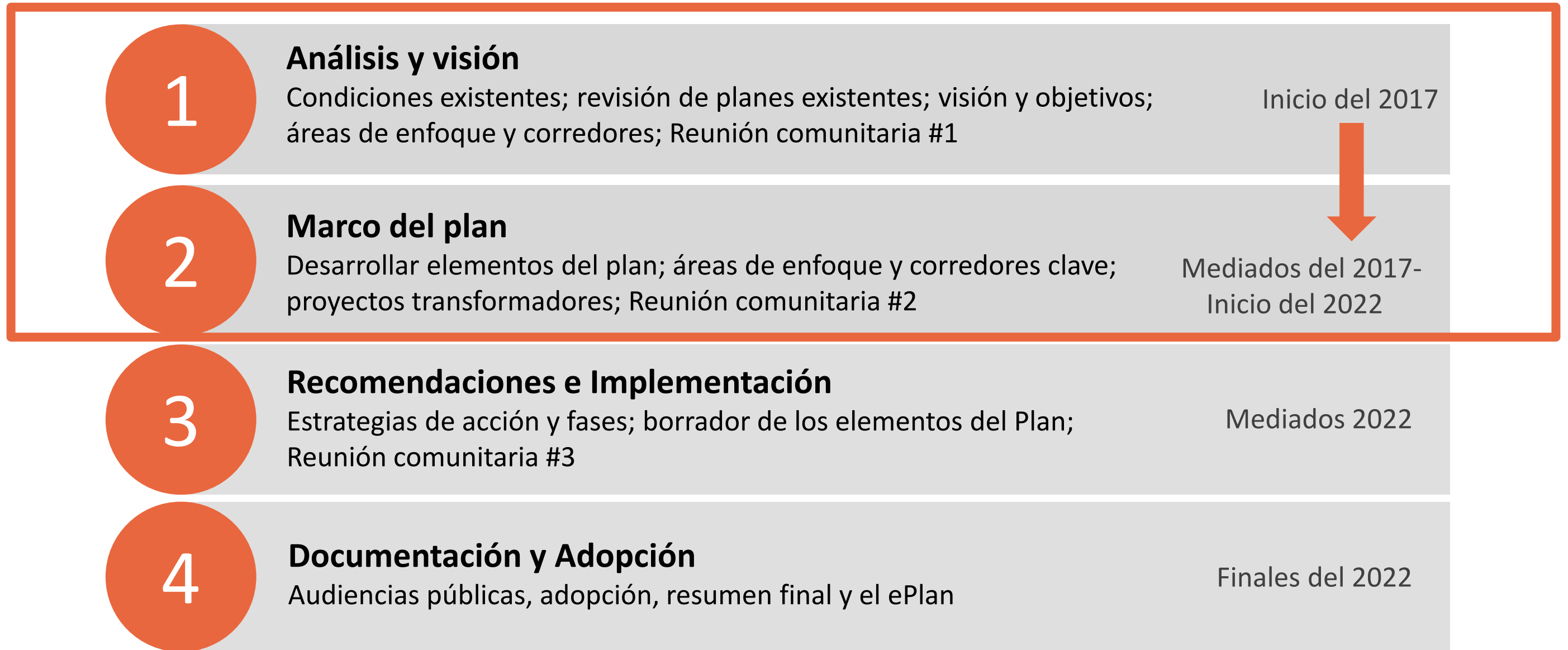
**Conclusiones principales:**

- Borrador de Visión y Metas
- Primer borrador del mapa de uso de la tierra
- Desafíos y oportunidades clave relacionados con el transporte, la vivienda, el desarrollo económico y los servicios comunitarios
- Áreas de enfoque identificadas y corredores clave





# Planificación de las Fases del Proyecto





REUNIÓN DEL EQUIPO DE PLANIFICACIÓN DEL  
PLAN DEL ÁREA COMUNITARIA DEL WESTSIDE

**RECESO**

¡La reunión se reanudará en breve!



# El Panorama

- Cuando piensas en las fortalezas del Westside, ¿qué se te viene a la mente?
- ¿Cuáles cree que son los desafíos que podríamos abordar a través de la planificación en el Westside?
- **Correo electrónico:** ¿Cuáles cree que son las cinco cosas más importantes en las que debemos centrarnos en nuestra planificación?

# Actualizaciones sobre el Proceso de Planificación





# Evaluación de la reunión

---

## Ventajas

---

## Peticiones

---

**Chris Ryerson, AICP**

Administrador de Planificación

[Chris.Ryerson@sanantonio.gov](mailto:Chris.Ryerson@sanantonio.gov)

210.207.7833

**Ana G. Villarreal**

Planificadora

[Ana.Villarreal@sanantonio.gov](mailto:Ana.Villarreal@sanantonio.gov)

210.207.5404





Plan del Área Comunitaria del Westside  
Reunión del equipo de planificación  
Marzo 21 del 2022



Auxiliary Marketing Services  
Bowtie  
Cambridge Systematics, Inc.  
Economic & Planning Systems, Inc.  
Mosaic Planning and Development Services  
Ximenes & Associates